



## 8. LV-Mittelweser Forum



# FANI-APP



## Fotos Agrarförderung Niedersachsen = FANi

- App FANi für Android (ab Version 8) und Apple iOS (ab Version 14,2)
- Auftragsliste mit Schlägen, für die Nachweise in Form von verorteter Fotos zu erbringen sind
- ist dann notwendig, wenn in der Satellitenbewertung Unstimmigkeiten in Verbindung mit der Angabe im Antrag auftreten
- ‚Fotobelegauftrag‘ zur Aufklärung für: Mindesttätigkeit und angebauter Kultur
- vor allem für kleinere Schläge (weniger als 0,3 ha) und weniger bekannte Kulturen



## Verpflichtung zur Mitwirkung (ab 2023)

### §41 (2) S.2 Nr.5 GAPInVeKoSV

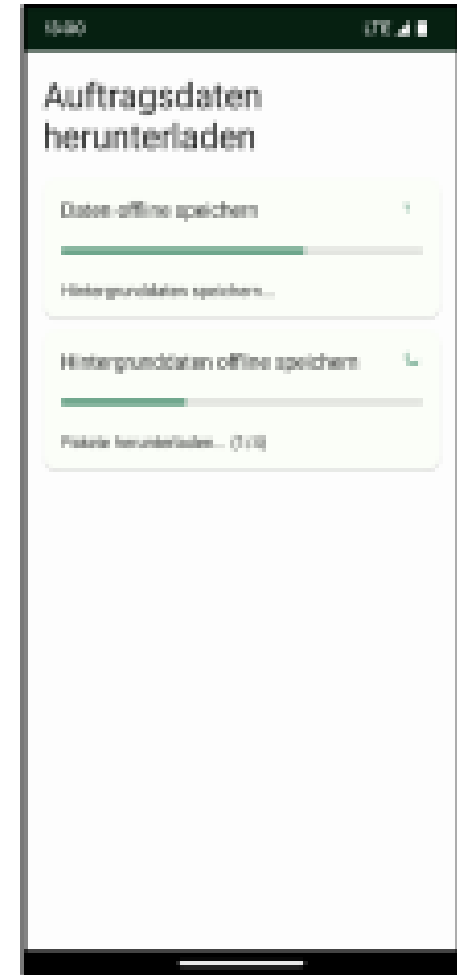
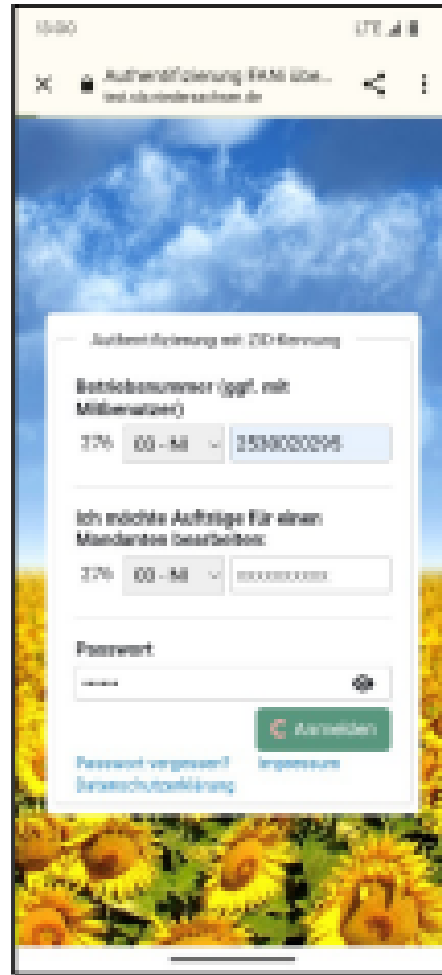
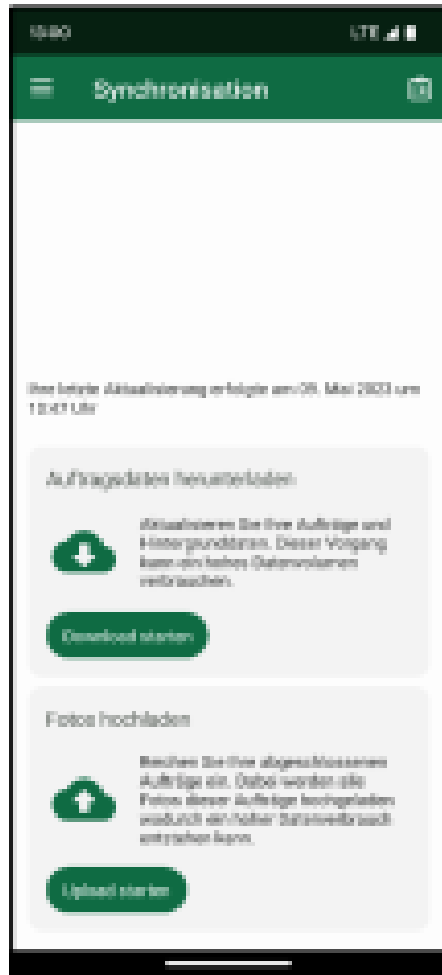
Der Betriebsinhaber ist **verpflichtet**, im Rahmen der Kontrollen mitzuwirken und angeforderte Belege vorzulegen.

Insbesondere hat er den zuständigen Behörden die erforderliche Unterstützung insbesondere bei der **technischen Einbindung** des Betriebsinhabers bei der Erstellung **georeferenzierter Fotos** mit den von der zuständigen Behörde **vorgegebenen Verfahren** zu gewähren

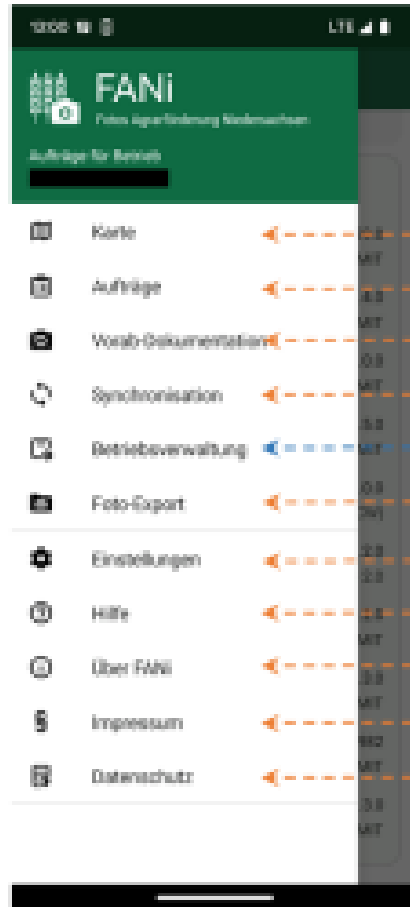


- Über die APP gibt es genaue Anweisungen und Hinweise zu Erstellen der Fotos. Die Aufnahmen können direkt über die App eingereicht werden.
- Es gibt jedoch keine Rückmeldung seitens der Bewilligungsstelle über die Bewertung der Fotos.
- Über neu eingestellte Aufträge wird per Mail informiert.

# FANi-APP



# FANi-APP



- Karte → Öffnen der Kartenansicht
- Aufträge → Öffnen der Liste aller Aufträge
- Vorab-Dokumentation → Fotos vorab aufnehmen
- Synchronisation → Daten aktualisieren
- Betriebsverwaltung → Mehrere Betriebe verwalten
- Foto-Export → Fotos exportieren
- Einstellungen → Einstellungen
- Hilfe → Hilfe zur App erhalten
- Über FANi → Informationen zur App
- Impressum → Impressum
- Datenschutz → Datenschutzerklärung





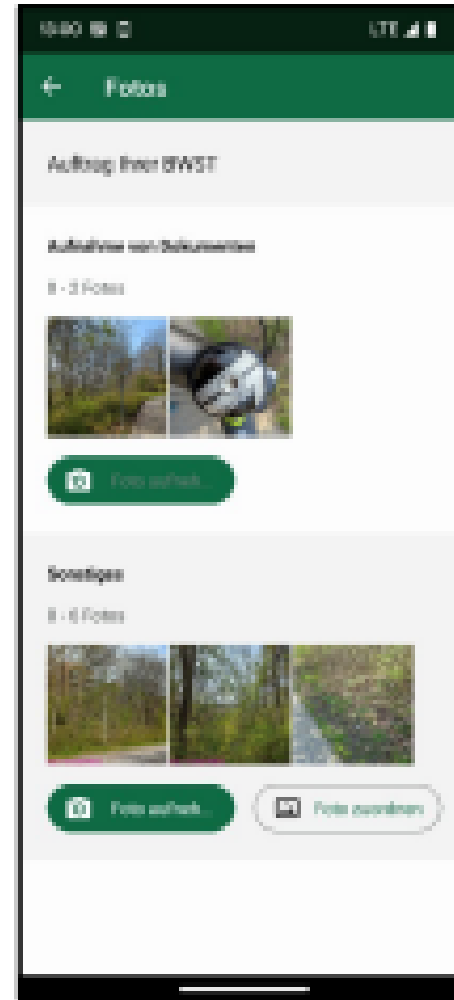
# FANi-APP



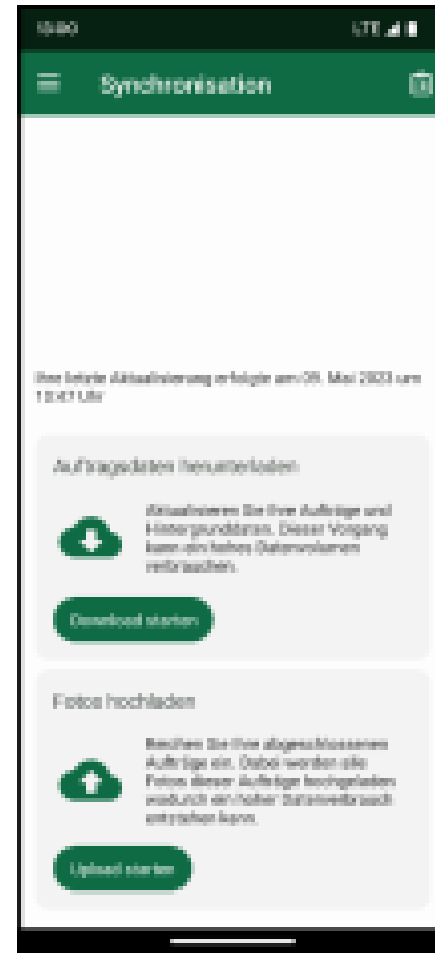
The screenshot shows the FANi-APP interface. At the top, there is a green header with the word 'Karte' and a menu icon. Below the header is a map view. On the right side of the map, there are four green circular icons: a magnifying glass with a plus sign (Zoom In), a magnifying glass with a minus sign (Zoom Out), a circular arrow (Refresh/Center), and a person icon (Background Map). A red dashed box highlights a specific area on the map. At the bottom of the screen, there is a task card with a red icon and the text 'Teilvortrag 8.8 - Demo TSL' and 'Demos Kultur'. A red dashed line points from the task card to the text 'Auftrag zur markierten Fläche'.

- Öffnen der Auftragsliste
- Layerverwaltung
- Vergrößern des Kartenausschnitts (Zoom In)
- Verkleinern des Kartenausschnitts (Zoom Out)
- Auf die eigene Position zentrieren
- Wechsel der Hintergrundkarte
- Auftrag zur markierten Fläche

# FANi-APP



# FANi-APP





## FANi-Support Angebot

bei technischen Problemen:

[SLA-FANi@sla.niedersachsen.de](mailto:SLA-FANi@sla.niedersachsen.de)

oder telefonisch

09:00 – 12:00 Uhr und

13:00 – 15:30 Uhr (Mo – Fr)

unter 0511- 30245 966

# Meldung bei Betriebsänderung

---



Betriebe, die zum 01.07.2023 eine Übergabe, eine Gesellschaftsgründung, eine Verpachtung oder einen Betriebsleiterwechsel vollzogen haben

**UND**

im Agrarförderantrag 2023 die gekoppelte Tierprämie oder die Sommerweidehaltung beantragt haben, haben diesen Wechsel bei der Bewilligungsstelle **unverzüglich** anzuzeigen.

**Frist: 14 Tage**